



SYNDICAT DÉPARTEMENTAL
TERRITOIRE D'ÉNERGIE
LOT-ET-GARONNE

Département
de
Lot-et-Garonne

Arrondissement d'AGEN

EXTRAIT
DU REGISTRE DES DÉLIBÉRATIONS DU COMITÉ SYNDICAL

Délégués en exercice : 58

Délégués présents : 22

Date de convocation :

1^{ère} convocation le 17 février 2023, sans obtention du quorum ; 2^{nde} convocation le 28 février 2023

DÉLIBÉRATION N° 2023-056-AGDC

Nomenclature : 1.4.3. Commande publique – autres types de contrat - services

OBJET : CONVENTION ENTRE TE 47 ET ENEDIS RELATIVE À L'UTILISATION DU SERVICE DE CONSULTATION PAR LES AODE DE LA CARTOGRAPHIE DES RÉSEAUX CONCÉDÉS

L'an deux mille vingt-trois, le 6 mars à 10 heures 30, le Comité Syndical s'est réuni au siège du Syndicat, 26 rue Diderot à AGEN, lieu ordinaire de ses séances, sous la présidence de Jean-Marc CAUSSE. Le quorum n'ayant pas été atteint lors de la réunion du 27 février 2023, les membres ont été convoqué à nouveau dans les conditions fixées à l'article L.2121-17 du CGCT.

Etaient présents :

BORIE Daniel, CAMANI Pierre, CAMINADE Jean-Jacques, CAVADINI Hubert, COSTES Jean-Louis, DE SERMET Pascal, DESCAMPS Philippe, DESTIEU Jean-Paul, DUBOS Bruno, GERVAIS Thierry, GRIALOU Guy, LAFARGUE Patrick, LUNARDI Daniel, MARCO Jean-Marie, MARTET Damien, PASCAL Alain, POLO Alain, PONTTHOREAU Michel, SALAND Philippe, SOULIES Julien, VALETTE Thierry.

Ont donné pouvoir :

BENATTI Nicolas à DUBOS Bruno, DUGAY Jean à DE SERMET Pascal, MIQUEL Francis à CAMINADE Jean-Jacques, PINASSEAU Jean à CAUSSE Jean-Marc.

Etaient excusés :

BALAGUER José, BARJOU Jean-Pierre, BOUSQUIER Philippe, BOZZELLI Thierry, BUISSON Patrick, CANU Nathalie, CARRIÉ Daniel, CILLIERES Charles, DAUTA Jean-Pierre, DELZON Jean-Pascal, DUBAN Jean-Marc, FLESCH Eric, FRACAROS Jean-Alfred, GAIDELLA Daniel, GENTILLET Jean-Pierre, GINCHELOT Yves, GUÉRIN Gilbert, IMBERT Pierre, LABARTHE Lionel, LAZZARINI Bruno, LE LANNIC Geneviève, MAGNI Claude, MURIEL Daniel, PRÉVOT Claude, RAVEL Nicolas, RÉGNIER Gérard, REIMHERR Annie, ROSIER Jean-Éric, SCHLATTER Christophe, VICINI Jean-Pierre, VILLA Bernard, ZAROS René.

Monsieur Alain POLO a été élu Secrétaire de séance.

Territoire d'Énergie Lot-et-Garonne, autorité organisatrice du service public de la distribution d'électricité de Lot-et-Garonne, a concédé ce service public à Enedis et EDF par signature d'un contrat de concession le 22 juin 2018. Ce contrat de concession organise notamment les modalités de partage de la maîtrise d'ouvrage des travaux d'électrification entre TE 47 et Enedis, gestionnaire du réseau.

Enedis propose à Territoire d'Énergie Lot-et-Garonne en tant qu'autorité concédante, l'accès gratuit à un service de consultation à distance de la cartographie à grande échelle gérée par Enedis, sur le périmètre de la concession, au seul usage de l'autorité concédante, avec une mise à jour hebdomadaire des informations consultables.

A cet effet, une convention doit définir les conditions d'utilisation et les modalités d'accès de TE 47 au service proposé pour consulter une cartographie à moyenne et grande échelle des réseaux concédés présents sur le territoire de ladite concession.

L'objet premier de la convention est la mise à disposition de la cartographie à grande échelle des réseaux. Il est précisé que le Service Consultation Cartographie est étendu par Enedis à la cartographie des réseaux à moyenne échelle afin de faciliter le confort de la consultation pour l'utilisateur du service. Si TE 47 souhaite consulter une cartographie des réseaux à moyenne échelle plus riche en données descriptives, elle peut demander l'accès à la convention moyenne échelle proposée par Enedis.

L'accès au Service Consultation Cartographie est assuré dans une partie réservée aux Autorités Concédantes, dans un portail spécifique dédié aux autorités concédantes et collectivités. Cet accès est sécurisé et nécessite l'obtention d'un mot de passe contrôlé par Enedis.

Le Service Consultation Cartographie ne se substitue pas aux échanges cartographiques organisés par ailleurs entre Enedis et l'Autorité Concédante dans le cadre du cahier des charges de concessions et les conventions cartographiques grande échelle et moyenne échelle associées.

La convention précise notamment les informations consultables, les fonctionnalités du service cartographique, et les modalités d'accès et d'utilisation de ce service.

La convention prendra effet à la date de sa signature par les parties, et prendra fin à la date du PPI 2022 – 2025 (Plan Pluriannuel d'investissement), c'est-à-dire au 31 décembre 2025.

Il est proposé que le Comité Syndical :

- approuve le projet de convention entre TE 47 et Enedis relative à l'utilisation du service de consultation par les AODE de la cartographie des réseaux concédés ;
- donne mandat à Monsieur le Président pour signer la convention ainsi que toutes les pièces afférentes à ce dossier.



**Oùï, l'exposé de son Président,
le Comité Syndical, après avoir délibéré,**

- **APPROUVE** le projet de convention entre TE 47 et Enedis relative à l'utilisation du service de consultation par les AODE de la cartographie des réseaux concédés ;
- **DONNE MANDAT** à Monsieur le Président pour signer la convention ainsi que toutes les pièces afférentes à ce dossier.



Adopté à l'unanimité

Fait et délibéré à Agen, les jour, mois et an susdits
Pour copie conforme,

LE SECRÉTAIRE DE SÉANCE


Alain POLO


LE PRÉSIDENT


Jean-Marc CAUSSE


IL A ETE PREALABLEMENT EXPOSE ET CONVENU CE QUI SUIT :

Enedis propose à l'Autorité Concédante l'accès gratuit à un service de consultation à distance de la cartographie à grande échelle gérée par Enedis, sur le périmètre de la concession, au seul usage de l'Autorité Concédante, avec une mise à jour hebdomadaire des informations consultables.

Les Parties souhaitent, par la présente convention, définir les conditions d'utilisation et les modalités d'accès de l'Autorité Concédante à ce service.

ARTICLE 1^{er} – OBJET DE LA CONVENTION

La présente convention (ci-après désignée « la Convention ») a pour but de définir les conditions d'utilisation et les modalités d'accès au service d'Enedis par lequel l'Autorité Concédante peut consulter une cartographie à moyenne et grande échelle des réseaux concédés présents sur le territoire de ladite concession (ci-après désigné « le Service Consultation Cartographie »).

L'objet premier de la présente Convention est la mise à disposition de la cartographie à grande échelle des réseaux. Il est précisé que le Service Consultation Cartographie est étendu par Enedis à la cartographie des réseaux à moyenne échelle afin de faciliter le confort de la consultation pour l'utilisateur du service. Si l'Autorité Concédante souhaite consulter une cartographie des réseaux à moyenne échelle plus riche en données descriptives, elle peut demander l'accès à la convention moyenne échelle proposée par Enedis.

L'accès au Service Consultation Cartographie est assuré dans une partie réservée aux Autorités Concédantes, dans le portail dédié aux autorités concédantes et collectivités. Cet accès est sécurisé et nécessite l'obtention d'un mot de passe contrôlé par Enedis.

Le Service Consultation Cartographie ne se substitue pas aux échanges cartographiques organisés par ailleurs entre Enedis et l'Autorité Concédante dans le cadre du cahier des charges de concessions et les conventions cartographiques grande échelle et moyenne échelle associées.

Enfin, les dispositions de la Convention s'appliquent sans préjudice de la réglementation relative à l'information des entreprises réalisant des travaux à proximité des ouvrages concédés, définie par les articles L.554-1 à L.554-5 et R554-1 à R554-38 du Code de l'environnement, pour laquelle chaque Partie est soumise à des obligations par ailleurs. En particulier, le Service Consultation Cartographie n'exonère pas les Parties du respect des obligations fixées par la réglementation en matière de déclaration de projet de travaux.

ARTICLE 2 – INFORMATIONS CONSULTABLES ET PRINCIPALES FONCTIONNALITES

2.1 Informations consultables

Dans le cadre du Service Consultation Cartographie, Enedis rend consultables les informations suivantes relatives au réseau public de distribution d'électricité sur le périmètre de la concession :

- tracés et position en moyenne échelle (échelles de 1/1000^{ème} au 1/10000^{ème}) du réseau aérien et souterrain, selon la description figurant en annexe 1,
- tracés et position en grande échelle (échelle inférieure au 1/1000^{ème}) du réseau souterrain, selon la description figurant en annexe 1.

Modèle de convention consultation cartographie - Version du 1^{er} juin 2022

2



CONVENTION
ENTRE
TERRITOIRE D'ENERGIE LOT-ET-GARONNE
ET ENEDIS RELATIVE A L'UTILISATION DU SERVICE DE CONSULTATION PAR LES AODE DE LA
CARTOGRAPHIE DES RESEAUX CONCEDES

Territoire d'Énergie Lot et Garonne, dont le siège est situé 26 rue Diderot 47000 Agen, représenté par Monsieur Jean-Marc CAUSSE son Président, agissant en tant qu'Autorité organisatrice de la distribution d'électricité pour l'ensemble des communes de Lot-et-Garonne, dûment habilité à cet effet par délibération du Comité Syndical en date du **xx xxx xxx** désigné ci-après « TE 47 » ou « l'Autorité Concédante ».

et

Enedis, gestionnaire du réseau public de distribution d'électricité, société anonyme à directoire et à conseil de surveillance au capital social de 270 037 000 euros, dont le siège social est sis 34, place des Corolles 92079 Paris La Défense, immatriculée au registre du commerce et des sociétés de Nanterre sous le numéro 444 608 442, représentée par Mme Laurence ROLLAND, Directrice Territoriale agissant en vertu des délégations de pouvoirs qui lui ont été consenties le 1^{er} juillet 2021 par M. Jean PAOLETTI faisant éléction de domicile 4, rue Isaac Newton, 33705 Mérignac.

désignée ci-après « le Concessionnaire », pour la mission de développement et d'exploitation du réseau public de distribution d'électricité

Désignés ci-après, individuellement par « la Partie », et ensemble par « les Parties ».

Modèle de convention consultation cartographie - Version du 1^{er} juin 2022

1

ARTICLE 3 – MODALITES D'UTILISATION DU SERVICE

3.1 Installation et formation

Enedis met à disposition de l'Autorité Concédante au plus 5 (cinq) comptes nominatifs d'accès au Service Consultation Cartographie. Chaque compte nominatif correspond à un utilisateur du Service Consultation Cartographie, ci-après un Utilisateur.

Le Service Consultation Cartographie est réservé aux seuls agents de l'Autorité Concédante opérant dans le cadre d'une activité relevant des missions de l'autorité organisatrice de la distribution publique d'électricité telles que visées à l'article L.2224-31 du code général des collectivités territoriales. Tout usage privé ou commercial du Service Consultation Cartographie par l'Autorité Concédante n'est pas autorisé.

Dans les trois mois qui suivent la signature de la Convention, l'Autorité Concédante convient avec Enedis d'une demi-journée (3 heures consécutives, entre 9 h et 12 h ou entre 14 h et 17 h en jour ouvré) pour la prise en main du Service Consultation Cartographie sur les postes informatiques des Utilisateurs désignés par l'Autorité Concédante du Service Consultation Cartographie et pour une démonstration à distance d'utilisation de ce dernier.

Les postes informatiques des Utilisateurs du Service Consultation Cartographie sont à la charge de l'Autorité Concédante. Ils doivent avoir accès au service Internet et disposer d'un navigateur compatible (par exemple Firefox). Enedis précisera le navigateur recommandé au moment de la signature de la Convention.

3.2 Ouverture (habilitation, activation) des comptes utilisateurs

Le compte de l'Utilisateur est activé dans la semaine qui suit l'envoi d'une demande d'ouverture de compte via le portail dédié aux autorités concédantes et collectivités. La demande est accompagnée d'une acceptation par l'Utilisateur des conditions générales d'utilisation du Service figurant en annexe 2.

L'Autorité Concédante s'engage à communiquer à Enedis tout changement d'informations relatives aux Utilisateurs nécessaires à l'ouverture d'un compte du Service Consultation Cartographie.

Au cours de la période couverte par la Convention, dans le respect des conditions ci-dessus, l'Autorité Concédante pourra demander la résiliation d'un ou plusieurs comptes Utilisateurs et l'ouverture de nouveaux comptes. Cette ouverture de nouveaux comptes ne donnera pas droit à une démonstration d'utilisation par Enedis.

3.3 Résiliation

Enedis se réserve le droit de mettre fin à l'accès du Service Consultation Cartographie, ou, de supprimer le compte de l'utilisateur, en raison de l'absence d'utilisation du Service Consultation Cartographie pendant une durée d'au moins 6 (six) mois.

Enedis se réserve également le droit de suspendre ou de restreindre, à tout moment, l'accès et l'utilisation du Service Consultation Cartographie pour une durée limitée pour des raisons internes et/ou techniques, notamment pour permettre la mise à jour des données, la maintenance des matériels et des serveurs, et en cas de non-respect des dispositions de la Convention.

Toute résiliation d'inscription, suspension ou restriction d'accès, pour quelque motif que ce soit, n'ouvrira droit au versement d'aucune indemnité ou dommages-intérêts au profit de l'Autorité Concédante.

La représentation à moyenne échelle du réseau est rattachée à des fonds de plans géo-référencés auxquels sont attachés des droits de représentation électronique qui doivent être respectés.

Ces droits permettent la consultation de données et prévoient les seules fonctionnalités de représentation électronique explicitées au paragraphe 2.2.

La représentation à grande échelle est rattachée à des plans topographiques de précision 1/200^{ème} (ou « Plan Corps de Rue ») qui constituent une création intellectuelle originale, propriété ou copropriété de différents partenaires possibles (notamment Enedis, Autorité Concédante, gestionnaire de PCRS), ce que reconnaissent les Parties ; ils sont de ce fait protégés par la loi du 1er juillet 1992 relative au code de la propriété intellectuelle.

Les informations consultables ne comportent aucune donnée à caractère personnel au sens de la loi n°78-17 du 6 janvier 1978, ni aucune Information Commercialement Sensible (ICS) au sens des articles L.111-73 et R111-22 à R111-30 du Code de l'énergie.

Les informations consultables feront l'objet d'une mise à jour hebdomadaire par Enedis.

2.2 Principales fonctionnalités

Le Service Consultation Cartographie offrira a minima les principales fonctionnalités suivantes, sauf régression fonctionnelle liée à des raisons techniques indépendantes de la volonté d'Enedis :

- Affichage : une emprise de fenêtre graphique affichant les différentes données cartographiques (fond de plans et réseaux) avec indication des numéros de casés
 - Recherche par Adresse : saisir une adresse, afficher la zone recherchée
 - Recherche par Coordonnées classiques : saisir des coordonnées géographiques (X;Y), afficher la zone recherchée
 - Déplacement de l'image sur l'écran
 - Mesure : effectuer des calculs de distance entre deux points ou selon un tracé multi-points
 - Dessin : effectuer une personnalisation (texte, flèches, traits...) sur l'écran
 - Chargement automatique des couches : charger automatiquement les couches (i.e. : éléments de fonds de plan et réseaux)
 - Système de projection : choisir le système de projection du plan
 - Zoom: changer l'échelle d'affichage des données
 - Plan d'ensemble : emprise de fenêtre graphique affichant une vue globale "petite échelle" de la localisation
 - Affichage des données attributaires
 - Impression paramétrable (choix de l'échelle et du format du papier d'impression)
- Le Service Consultation Cartographie s'appuie sur l'architecture de l'infrastructure de Données Spatiales (IDS) développé par Enedis. Cet environnement moderne permettra le développement de nouveaux services afin d'étendre les fonctionnalités futures du service. Ces extensions seront négociées entre les Parties et contractualisées dans le cadre d'avenants à la présente Convention.

ARTICLE 4 – RESPONSABILITES

Enedis s'efforce dans la mesure du possible de maintenir accessible le Service Consultation Cartographie 7 jours sur 7, 24 heures sur 24, mais peut interrompre ou restreindre l'accès, notamment pour des raisons de mise à jour des données, de maintenance, de mise à niveau ou pour toute autre raison technique. Les utilisateurs du Service Consultation Cartographie seront informés du ou des motifs de cette interruption.

L'Autorité Concédante accepte et prend acte de ce que Enedis ne garantit pas l'exhaustivité et l'exhaustivité des plans et données cartographiques consultables dans le cadre du Service Consultation Cartographie.

Dans tous les cas, l'Autorité Concédante ne peut pas rechercher la responsabilité d'Enedis fondée notamment sur une interruption ou altération du fonctionnement du Service Consultation Cartographie ou sur le degré de fiabilité des plans et données consultables dans le cadre du Service Consultation Cartographie, notamment en cas d'erreur, omission ou inexactitude.

L'Autorité Concédante s'engage à faire figurer les mentions suivantes lors de toute utilisation des informations issues du Service Consultation Cartographie :

« Propriété d'Enedis. Edition graphique issue d'un plan informatisé. Elle ne peut être ni reproduite ni communiquée au-delà de ses missions d'autorité concédante, en particulier du contrôle de la concession ou de la maîtrise d'ouvrage de travaux sur les ouvrages électriques concédés, ni utilisée à des fins commerciales sans autorisation spécifique de la part d'Enedis. Les informations figurant sur ce plan sont données à titre indicatif.

- Date de dernière mise à jour des données
- Date d'édition du plan »

L'Autorité Concédante s'engage à porter les dispositions de la Convention à la connaissance des Utilisateurs.

ARTICLE 5 – MODIFICATIONS DU SERVICE

Le Service Consultation Cartographie est susceptible d'être complété ou modifié par Enedis au-delà des interventions de tierce maintenance applicative.

L'Autorité Concédante en est informée avec un délai de prévenance de 2 (deux) mois.

ARTICLE 6 – CONDITIONS TARIFAIRES

Le Service Consultation Cartographie n'est pas facturé à l'Autorité Concédante dans le cadre des conditions d'utilisation fixées par la présente Convention.

ARTICLE 7 – PRISE D'EFFET ET DUREE DE LA CONVENTION

La Convention prend effet à la date de sa signature par les Parties. Elle prendra fin à la date du PPI 2022 – 2025 (Plan Pluriannuel d'investissement, c'est-à-dire au 31 décembre 2025).

ARTICLE 8 – REGLEMENT DES LITIGES

Tout litige relatif à l'exécution et/ou à l'interprétation de la Convention devra faire l'objet d'une recherche de conciliation à l'initiative de la Partie la plus diligente.

En cas d'échec de la conciliation, l'une ou l'autre Partie pourra procéder à la résiliation de la Convention selon les modalités prévues à l'article 9.

ARTICLE 9 – RESILIATION DE LA CONVENTION

Chaque Partie a la faculté de résilier à tout moment la Convention, sous réserve d'un préavis de deux mois.

La Partie qui entend résilier la Convention doit adresser à l'autre Partie une notification écrite par lettre recommandée avec avis de réception.

La résiliation de la Convention par Enedis, pour quel que motif que ce soit, n'ouvrira droit au versement d'aucune indemnité ou dommages-intérêts au bénéfice de l'Autorité Concédante.

ARTICLE 10 – FORMALITES

La Convention est dispensée de droit de timbre et des formalités d'enregistrement.

Les notes de bas de page et l'annexe font partie intégrante de la Convention. Toutefois, celle-ci a valeur prédominante sur ses annexes en cas de contradiction.

Toute modification, tout changement ou amendement apporté à la Convention n'aura de force obligatoire que s'il est contractualisé par avenant écrit, formalisant l'accord des Parties.

En foi de quoi, les partenaires ont signé la Convention en deux exemplaires originaux.

Fait à Agen, le xx xxx 2023,
En 2 exemplaires originaux,

Pour TE 47

Pour Enedis
Territoire Lot-et-Garonne

Le Président
Jean-Marc CAUSSE






































La Directrice,
Laurence ROLLAND

Annexe 1 : description des informations consultables sur le Service Consultation
 Cartographie

Moyenne Echelle :

- Poste-source 
- Poste-électrique
 - Client HTA 
 - Client HTA - Production 
 - DP - Client HTA : Production 
 - DP - Production 
 - Distribution Publique 
 - Distribution Publique - Client HTA 
 - Production 
 - Répartition 
 - Transformation HTA/HTA 
- Réseau-HTA
 - Trencon-jean-hta 
 - Ardien-En service 
 - Trencon-cable-hta 
 - Souffran-En service 
- BT
 - Réseau-BT 
 - Trencon-jean-bt 
 - Ardien-En service 
 - Trencon-cable-bt 
 - Souffran-En service 

Grande Echelle :

- HTA
 - Publié 
 - Statut 
- PTRC
 - 4
- Cadeau "vaseau incertain"
 - Téléport, Sans objet 
 - Réseau, HTA 
 - Réseau, BT 
- Affaireur électrique percuté
 - Réseau, Sans objet 
 - Réseau conditionné, Sans objet 
 - Remarque adir-pauterrans, BT 
 - Remarque adir-jean-hta 
 - Remarque adir-pauterrans, Inconnu 
- Affaireur électrique hybride POSTES
 - Postes 
- Accessoires électrique percuté
 - Nousul topologique, HTA 
 - Nousul topologique, BT 
 - Seul percuté, HTA 
 - Seul percuté, BT 
 - Seul percuté, Inconnu 
- Accessoires électrique hybride
 - BT 
 - HTA 
 - Inconnu, Sans objet 
- Classe A
 - Classe A, réseau BT, nappe supérieure, en exploitation 
 - Classe A, réseau BT, nappe inférieure, en exploitation 
 - Classe A, réseau HTA, nappe supérieure, en exploitation 
 - Classe A, réseau HTA, nappe inférieure, en exploitation 
 - Classe A, branchement BT, nappe inférieure, en exploitation 
 - Classe A, réseau BT, nappe inférieure, en exploitation 
- Classe B
 - Classe B, réseau BT, nappe supérieure, en exploitation 
 - Classe B, réseau BT, nappe inférieure, en exploitation 
 - Classe B, réseau BT, nappe inférieure, en exploitation 
 - Classe B, branchement BT, nappe inférieure, en exploitation 
 - Classe B, réseau HTA, nappe supérieure, en exploitation 
 - Classe B, réseau HTA, nappe inférieure, en exploitation 
 - Classe B, réseau HTA, nappe inférieure, en exploitation 
 - Classe B, télécoms, nappe inférieure, en exploitation 
 - Classe B, télécoms, nappe inférieure, en exploitation 
- Classe C
 - ClasseC:Support:Réseau BT En exploitation 
 - ClasseC:Support:Réseau BT En exploitation 
 - ClasseC:Support:Réseau BT En exploitation 

- Ligne de chaussée, de talus, de fossé
- Route
- Chaussée de sécurité droite
- Chaussée de sécurité gauche
- Divers
 - Divers
- Divers : Arêtes, escaliers, perrons
- Acély
- • Symbole fixe ponctuel du fond de plan
- Borne de repérage
- Prisme EDF
- Arbre
- Rubes routière
- Borne de propriété
- Borne diverse
- Rouches d'eau
- Cartes de station (gaz)
- Coffret PTT
- Coffret enterré abandonné (gaz)
- Colonne d'affichage
- Panneau de signalisation/feux
- Panneau indicateur
- Panneau PTT téléphonique
- Panneau candidat
- Panneau candidat/voiture PTT
- • Symbole fixe linéaire du fond de plan

- • Symbole fixe surfacique du fond de plan
- Non
- Oui
- Point SPIT
- • Fond de plan BDU linéaire
- 0, 0
- 0, 4
- 1, 0
- Côture
- Fr d'eau
- Ligne de chaussée
 - Réseau abandonné
- Réseau BT, hors exploitation
- Réseau HTA, hors exploitation
- Branchement, BT, hors exploitation
- Branchement, HTA, hors exploitation
- • Protection
- Fourreau
- Carreau
- Mappemonne enterrée
- Plaque verticale
- Plaque horizontale
- • Mosa à la terre
- Terre, hors exploitation
- Terre, En exploitation

- Classe:C:\Mappe\7\Branchement BT
- En exploitation
- Classe:C:\Mappe\Nen,Késeau MIA
- En exploitation
- Classe:C:\Mappe\Quat,Réseau HTA
- En exploitation
- Classe:C:\Mappe\7\Réseau HTA, En exploitation
- Classe:C:\Mappe\7\Réseau HTA, Hors exploitation
- Classe:C:\Mappe\7\Réseau HTA, Hors exploitation
- Classe:C:\Mappe\7\Réseau PTT, En exploitation
- Classe:C:\Mappe\7\Réseau PTT, Hors exploitation
- Branchement, BT, hors exploitation
- Branchement, HTA, hors exploitation
- Branchement, HTA, hors exploitation
- • Protection
- Fourreau
- Carreau
- Mappemonne enterrée
- Plaque verticale
- Plaque horizontale
- • Mosa à la terre
- Terre, hors exploitation
- Terre, En exploitation
- • Drapeau linéaire
- BT
- HTA
- Indef/Arreté
- • Drapeau ponctuel
- BT
- HTA
- Incorrupt: Sans objet
- Erreurs de feuille linéaire
- BT
- HTA
- Indef/Arreté

- Indef/Arreté
- Lignes, hydrographie
- Bordure de trottoir, parking, mur en chic, voie ferrée, alignements, clôture légal, etc.
- Bordure de trottoir, parking, mur en chic, voie ferrée, alignements, clôture légal, etc.
- Mur habut, chic
- Mur habut, gauche
- Fr d'eau
- Voie ferrée
- Côture
- Hais végétale droite
- Hais végétale gauche
- Lignes de commune
- Lignes de département
- Lignes, hydrographie BT
- Bâtiment
- Bâtiment privé et public sans terrain
- Bâtiment
- Lignes de route, bande de talus, crête de fosse

Annexe 2: Conditions Générales d'Utilisation

L'Utilisateur ne dispose sur les Informations consultables par le Service que d'un droit d'usage strictement professionnel dans le cadre des missions de l'Autorité Organisatrice de la Distribution Publique d'Electricité (AODE).

Est ainsi prohibé tout usage des Informations sans lien direct avec les missions de l'AODE et notamment tout usage privé ou commercial.

L'Utilisateur s'engage à ne pas utiliser le Service et/ou les Informations pour :

- manipuler de quelque manière que ce soit les Informations de manière à dissimuler la source et l'origine des informations transmises sur le Service ;
- télécharger, afficher, transmettre par e-mail ou de quelque autre manière, tout contenu comportant des virus informatiques ou tout code, dossier ou programme conçu pour interrompre, détruire ou limiter les fonctionnalités de tout logiciel, ordinateur ou outil de télécommunication sans que cette énumération ne soit limitative ;
- commettre toute action ayant un effet perturbateur et/ou entravant les capacités de communication du Service en temps réel ;
- entraver ou perturber le Service, les serveurs, les réseaux connectés au Service, ou refuser de se conformer aux conditions requises, aux procédures, aux règles générales et/ou aux dispositions réglementaires applicables au réseau connecté au Service ;
- utiliser les données du fond au-delà des droits de représentation électronique mentionnés dans la Convention

L'Utilisateur déclare et reconnaît accepter les caractéristiques et les limites de l'internet et, en particulier, il reconnaît :

- que les données circulant sur l'internet ne sont pas nécessairement protégées, notamment contre les détournements éventuels,
- que la communication par l'Utilisateur à des tiers de ses identifiants et, d'une manière générale, de toute information jugée par l'Utilisateur comme confidentielle, relève de son entière responsabilité,
- qu'il appartient à l'Utilisateur de prendre toutes les mesures appropriées de façon à protéger ses propres données et/ou logiciels de la contamination par des virus, le cas échéant, sur le réseau Internet,
- que les données et/ou informations circulant sur l'internet peuvent être réglementées en termes d'usage ou être protégées par un droit de propriété.

D'une manière générale, l'Utilisateur est seul responsable de l'ensemble des données, du contenu rédactionnel et/ou des informations qu'il diffuse et transfère sur l'internet et de l'usage du Service proposé par Enedis.

Enfin, l'Utilisateur est informé que l'internet est un réseau qui véhicule un certain nombre de données susceptibles d'être protégées et d'enfreindre des dispositions légales en vigueur.